



# Binnengewässer Frankreichs (Forts.), andere Länder



**Best.Nr. 7271**  
FRANKREICHS FLÜSSE UND KANÄLE 1989 (McKnight)

Das Buch beginnt mit einer allgemeinen Einführung über das Reisen mit Booten in Frankreich. Dann werden die Flüsse und Kanäle der einzelnen Regionen in fortlaufendem Text beschrieben. Dabei werden neben den nautischen auch viele historische und touristische Informationen gegeben. Zahlreiche Fotos.



**Best.Nr. 6936**  
ELSASS-LOTHRINGEN (Kießler)  
Rhein-Marne-Kanal von Straßburg bis Nancy, Rhein-Rhone-Kanal von Straßburg bis Friesenheim, Saar-Kohlenkanal ab Saargemünd.

**Best.Nr. 6935**  
CANAL DU MIDI (Kießler)  
Canal du Midi bis Toulouse, Canal d'Arles à Fos-sur-Mer, la Petit Rhône, Canal du Rhône à Sète, Etang du Thau, Canal de la Robine, Hérault.


Der Kartenteil beider Bücher besteht aus je 24 Streckenplänen im Format 12 x 22 cm, die auf der gegenüberliegenden Seite durch Revierbeschreibungen und Fahrhinweise ergänzt werden. Im allgemeinen Teil Informationen zur Versorgung, zur Geschichte und den Sehenswürdigkeiten, zu Land und Leuten, Essen und Trinken und touristische Ratschläge. Viele Fotos.

## Schweiz

**Best.Nr. 47335** LAC LEMAN (GENFERSEE)  
**Best.Nr. 47336** LAC DE NEUCHÂTEL, BIENNE & MORAT  
Farbige Navigationskarten mit Hafenplänen und Informationen.

## Italien

**Best. Nr. 47209**  
GARDASEE, WASSERSPORTKARTE  
Farbige Karte des Gardasees mit Angabe der Wassertiefen, der Untiefen und Unterwasserfelsen, der Winde, der Häfen und der Tankstellen, 64 x 88 cm, zusammengeklappt auf 15 x 21 cm. Der Karte ist eine Broschüre "Wassersportführer" beigelegt, in der man Distanzen, Beschreibungen der Winde, des Wetters und der Strömungen, Ratschläge für die Navigation, Vorschriften, Hafenpläne und Adressen findet.



## Karten der Lagunen in der nördlichen Adria

Der bisher von uns angebotene italienische Satz "Lagunenkarten" ist leider vergriffen. Stattdessen führen wir jetzt folgende Einzelkarten:

- 47212.01 Golfo di Trieste
- 47212.02 Lignano-Grado-Monfalcone
- 47212.03 Caorle-Lignano-Grado (Stella)
- 47212.04 Caorle-Pordenone (Livenza)
- 47212.05 Treviso-Venezia-Jesolo (Sile)
- 47212.06 Jesolo-Adige (Laguna Veneta)
- 47212.07 Venezia-Chioggia-Padova
- 47212.08 Chioggia-Pomündung  
(Einteilung siehe Seite 57)


Für den Lago Maggiore und den Lago di Garda sind amtliche italienische Seekarten im Maßstab 1 : 50.000 erhältlich. Sie enthalten alle hydrographischen Angaben normaler Seekarten und haben auch deren Papierqualität und Größe.

I. 861 LAGO MAGGIORE      I. 862 LAGO DI GARDA


ohne Abbildung:

**Best.Nr. 47210**  
IL FIUME PO (Da Torino al Delta)  
Buch mit 40 farbigen Flußkarten. Ausführlicher Textteil in 4 Sprachen, darunter deutsch.

## England, Irland



**Best.Nr. 7232**  
KAPITÄN'S HANDBUCH SHANNON (Steinacher)  
Überaus sorgfältig recherchierter Revier- und Charter-Führer für den Shannon von Boyle bis Killaloe. 29 Revierkarten, dazu zahlreiche Pläne und Skizzen. Detaillierte Fahrhinweise. Im allgemeinen Teil Hinweise zur Bordpraxis, Sicherheit, Bootsführung, zum Schleusen und Angeln. Tips zu den Charterverträgen und zur Checkliste, touristische Informationen. Im Selbstverlag erschienen.



**Best.Nr. 6873**  
DER SHANNON (V.Bartsch) 1993  
Ein nautischer Reiseführer im kleinen Format 12 x 22 cm mit 25 Kartenskizzen und 50 teils farbigen Fotos. Ausführliche Revierinformationen, nautische Hinweise und touristische Ratschläge.

**Best.Nr. 47410**  
MAP OF THE INLAND WATERWAYS OF ENGLAND AND WALES  
Coloured general map, showing all navigable rivers and canals, classified with respect to possible draughts and measurements. Numbers of locks and other informations.

In gleicher Ausführung erschienen im selben Verlag:

**Best.Nr. 7234**  
KAPITÄN'S HANDBUCH NORFOLK BROADS  
**Best.Nr. 7233**  
KAPITÄN'S HANDBUCH ERNE  
**Best.Nr. 7235**  
KAPITÄN'S HANDBUCH IRISH CANALS

**Best.Nr. 47407** (ohne Abbildung)  
INLAND WATERWAYS OF GREAT BRITAIN (Edwards)  
A very comprehensive guide to all navigable waterways of England, Scotland and Wales. Plan-sketches and instructive general informations (History, draught, headroom, beam, length) at the beginning of each waterway, followed by a complete list of the locks, bridges, berthings etc. Regulations. Many fotos.